



発行日：2022/03/12

時刻：12:00

主 題：コミュニケーション6

文書番号：4.06

発行 者：大会組織委員会

ページ数：1/2

宛 先：全参加者

添付書類：あり（レッキ全体図）

【レッキ指示書】

レッキは、受付にてレッキゼッケンを受け取りレッキ車両(参加車両も可)の左ドアミラーに通過確認オフィシャルが見やすいように貼り付け後、随時スタートしてください。

レッキ中、常時 RallyStreamトラッキングアプリを起動させておいてください。

レッキは、「雁峰北 Rev.」2周、「鬼久保」2周、「雁峰中 Rev.」2週の順で走行してください。

コースは、必ずロードブックもしくは本指示書に示されたコースを走行すること。それ以外のルートを行くと住民の方から苦情が入り、ラリー開催が難しくなる可能性がありますので、くれぐれも指示されたルートの厳守をお願いします。

リエゾン区間の速度違反、追い越し違反、一般車への接近等相手があおり運転と思われるような運転は絶対にしないこと。特にあおり運転は、危険運転に当たる行為につき住民からの通報やオフィシャルが目撃した場合、審査委員会に報告します。

SSコース内、ラジオポイントおよびやむを得ない事情がある場合を除き停車を禁止します。また、練習と見做される速度での走行もしくはトラッキングアプリを起動させずに走行することを禁止します。

各SSの開設時間は下表のとおりとする。開設時間内にスタート場所に到着しない場合、レッキは認めません。事情により2回走行が出来ない場合、速やかにCROに連絡すること。

ミスコースし復帰が困難となった場合、下表の QR コードをスマホで読み取りナビ機能を使用し早期に復帰してください。

SSNo.	名称	開設時間	スタート緯度経度	MAP_QR Code
SS1 SS3	雁峰北 Rev.	6:00~ 8:00	N34.954022,E137.522522	
SS2 SS6	鬼久保	7:30~ 10:00	N34.949464,E137.409794	
SS4 SS5	雁峰中 Rev	9:00~ 12:00	N34.927198,E137.509968	



発行日：2022/03/12

時刻：12:00

主 題：コミュニケーション6

文書番号：4.06

発行者：大会組織委員会

ページ数：2/2

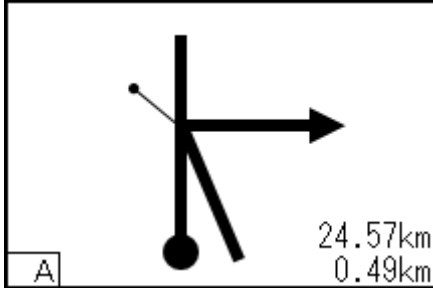
宛 先：全参加者

添付書類：あり(レッキ全体図)

● レッキ順路(※燃料の補給は随時行って下さい)

1. Road Book P27 Box1~P34 Box21 までオンコースで走行する。

2. P34 Box21 先 0.49km の下記A図(P12 Box5 と同地点)を右折。

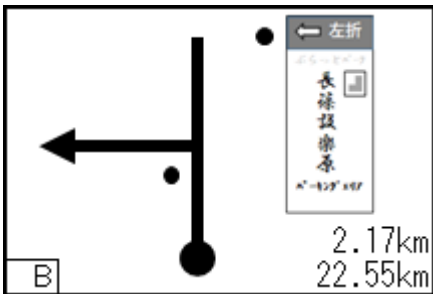


3. Road Book P12 Box5~P23 Box11 までオンコースで走行する。

4. P23 Box11 を左折する。先 8.53km で P55 Box23 となる。

5. Road Book P55 Box23~P61 Box14 までオンコースで走行する。

6. P61 Box14 先 2.17km の下記B図(P38 Box5 と同地点)を左折。

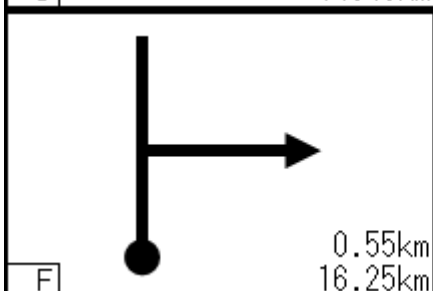
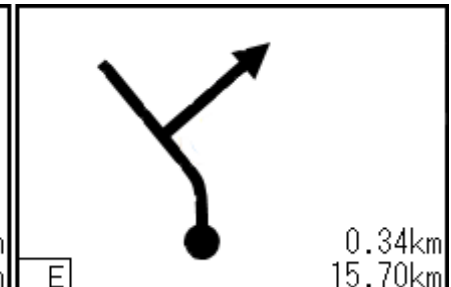
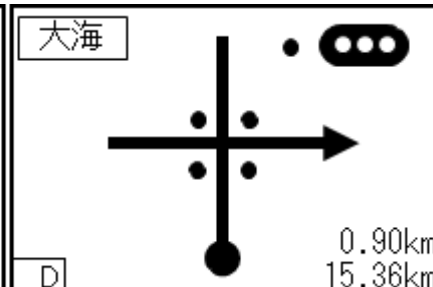
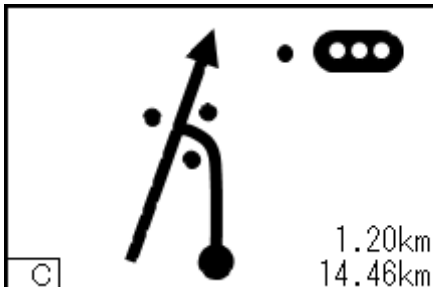


7. Road Book P38 Box5~P45 Box19(P38 Box4 と同地点)までオンコースで走行する。

8. P38 Box4~P44 Box17 までオンコースで走行する。

9. Road Book P44 Box17 先 1.20km の下記C図~G図まで走行する。

10. 下記G図(総合公園南口)からサービスパークに入り、車検の準備を行って下さい。



北口からは、車検テントがあるためサービスパークには入れません。

お疲れ様でした。